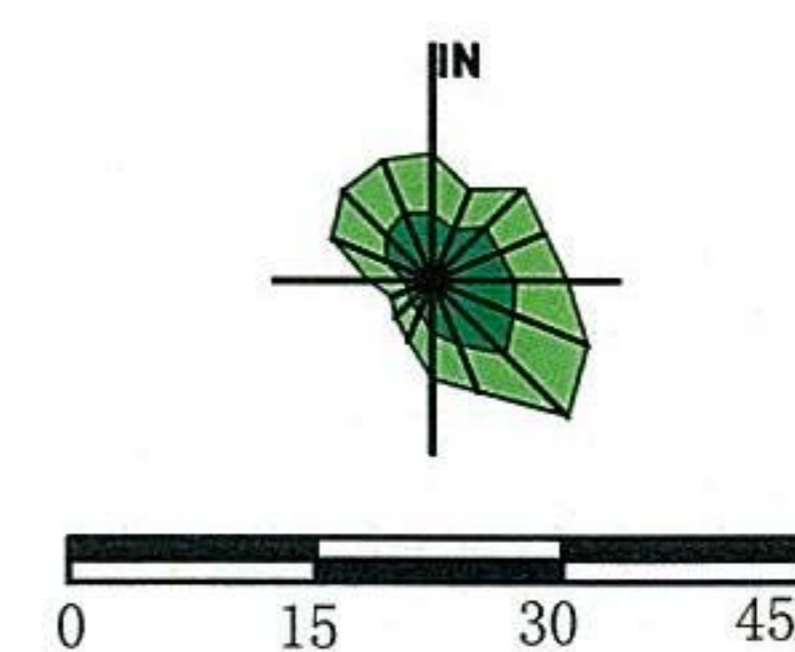
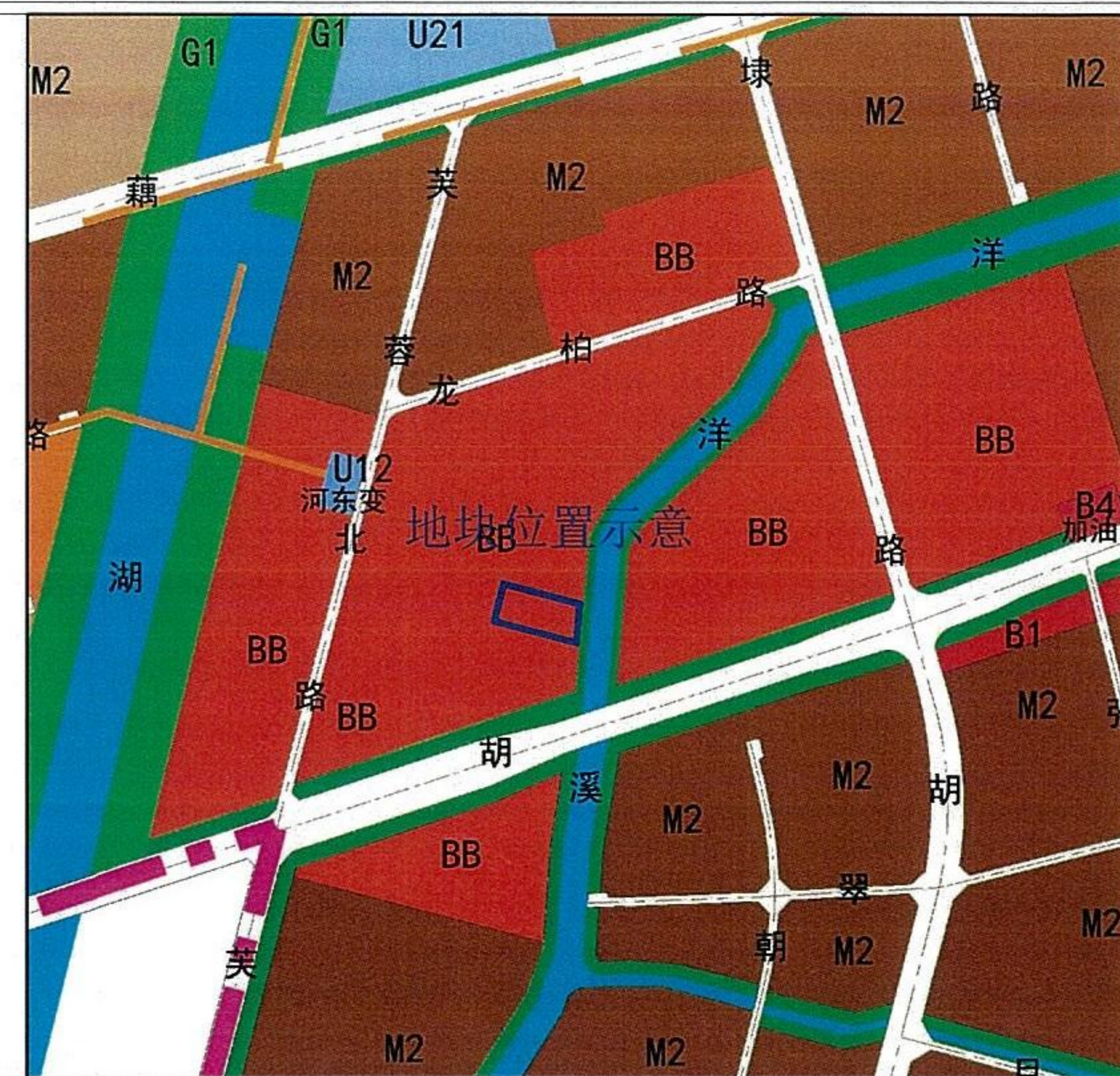
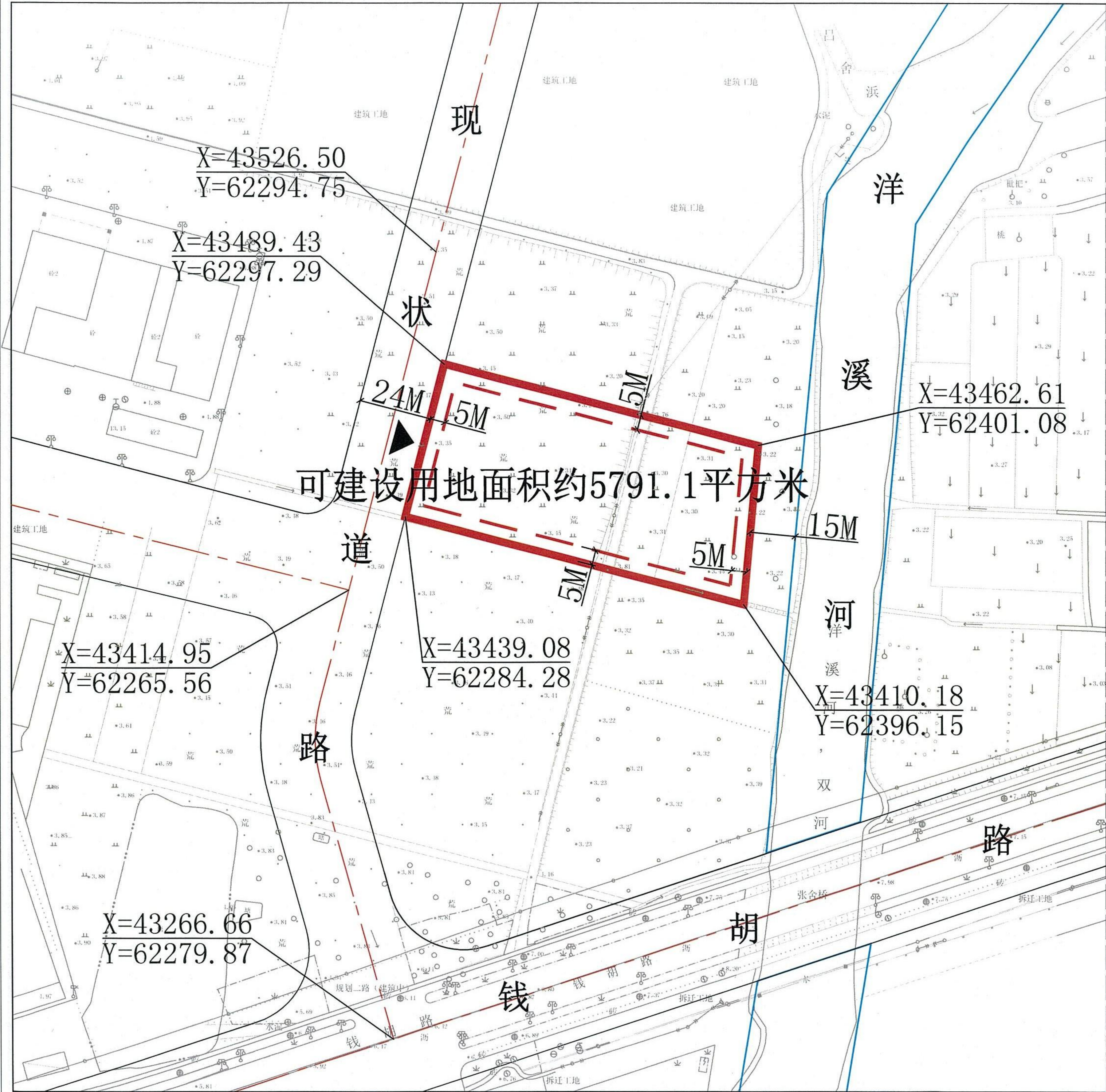


控规管理单元 (BH-HDGYQ-BQ)



说明：
 本地块一年内未签订国有土地使用权出让合同的，地块规划图自行失效。



X=43526.50
 Y=62294.75

X=43489.43
 Y=62297.29

X=43462.61
 Y=62401.08

可建设用地面积约5791.1平方米

X=43414.95
 Y=62265.56

X=43439.08
 Y=62284.28

X=43410.18
 Y=62396.15

X=43266.66
 Y=62279.87

图例

- 道路红线及中心线
- 可建设用地范围线
- 建筑控制线
- 高层建筑控制线
- 地下空间控制线
- 禁止机动车出入口控制线
- 机动车开口方向
- 河道范围
- 高压线及高压控制走廊
- 轨道交通控制线
- 文物保护单位
- 现状保留建筑
- 绿地范围
- 尺寸标注



X=46339.925
 Y=78053.532 坐标标注

无锡市自然资源和规划局地块规划图

地块位置	洋溪河-现状旱地-现状道路-现状旱地		
地块名称	洋溪河西侧地块	地块	XDG-2019-63号
所属行政区	滨湖区	日期	2019年10月